

PRESENTA:  **MINISTERIO DE EDUCACIÓN CIENCIA Y TECNOLOGÍA**  
 ALAMEDA JUAN PABLO II Y CALLE GUADALUPE EDIFICIO A, SAN SALVADOR, EL SALVADOR.

CENTRO ESCOLAR: ESCUELA PARVULARIA OVIDIO DECROLY  
 CÓDIGO INFRAESTRUCTURA: 11619  
 UBICACIÓN: 4° CALLE ORIENTE, BARRIO EL CENTRO, SAN SALVADOR.

PROYECTO: CRECER Y APRENDER JUNTOS: DESARROLLO INTEGRAL DE LA PRIMERA INFANCIA EN EL SALVADOR  
 FINANCIAMIENTO: CONTRATO DE PRÉSTAMO BIRF-9067-SV

CONTENIDO: **PROPUESTA DE ZONIFICACIÓN**

DISEÑO ARQUITECTÓNICO:	DISEÑO ESTRUCTURAL:
DISEÑO HIDRÁULICO:	DISEÑO ELÉCTRICO:

ÁREA DE TERRENO:	942.35 M2	ÁREA DE CONSTRUCCIÓN:	237.24 M2
ÁREA VERDE:	33.12 M2	ÁREA DE REHABILITACIÓN:	222.42 M2
CÓDIGO:	<b>ANT-ZON-2</b>	CORRELATIVO:	<b>4/31</b>
ESCALA:	INDICADAS	FECHA:	MARZO 2026














SELLOS:

## PROPUESTA DE ZONIFICACIÓN

### E.E.P OVIDIO DECROLY

Esc 1:75

### ZONIFICACIÓN

	ACCESO PRINCIPAL		AULA DE MÚSICA		ÁREA RECREATIVA
	ÁREA DE ESPERA		BODEGA		ÁREA VERDE
	ADMINISTRACIÓN		PASILLOS Y ÁREA DE CIRCULACIÓN		SERVICIOS SANITARIOS
	AULAS DE PARVULARIA		COCINA Y BODEGA DE ALIMENTOS		ÁREA DE DESECHOS
					ÁREA DE SERVICIOS